
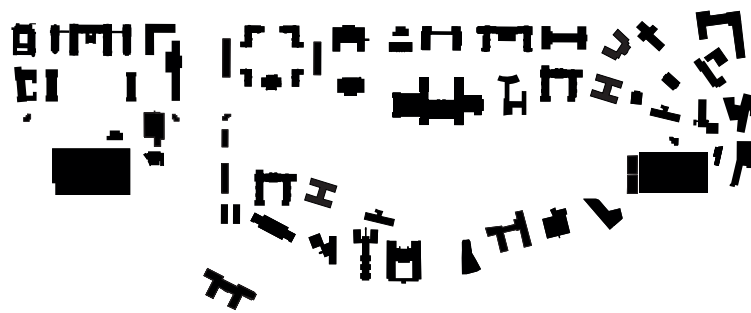


Cité Internationale Universitaire de Paris  
Paris, France



Anaëlle.CLÉMENT-Angela. DA SILVA  
EAV&T, Studio L. Lassage  
2019 - 2020





*Cité Internationale Universitaire de Paris,  
1921-1925 Lucien Bechmann & Jean-Claude Nicolas  
Forestier  
12 000 logements*



Née des idéaux pacifistes et des préoccupations hygiénistes d'après la Grande Guerre, la Cité Universitaire s'installe dans le 14<sup>e</sup> Arrondissement de Paris, entre le Parc Montsouris et l'ancienne enceinte de Thiers. Elle est destinée à rapprocher des étudiants, des chercheurs, artistes et sportifs du monde entier au sein d'une «cité-jardin». Les architectes-urbanistes Bechmann et Forestier décident de développer également les principes des campus américains. Ils imaginent alors un parc régulé selon une trame régulière, «compartimenté en espaces distincts : un grand mail planté de tilleuls en alignement, une vaste pelouse centrale et des équipements sportifs aux extrémités est, ouest et sud du parc». À la veille de la Seconde Guerre Mondiale 12 pavillons ont vu le jour en un peu plus de dix ans.

Malgré les nombreuses destructions de la Seconde Guerre Mondiale, les idéaux pacifistes perdurent et les travaux de restaurations s'ajoutent à ceux d'expansion. Ainsi 17 nouveaux chefs-d'œuvre d'architecture naissent, permettant d'accueillir 5 500 étudiants. La construction du boulevard périphérique en 1959, fixe définitivement le périmètre de la CIUP. Le site en ressort «fissuré», divisé de part et d'autre du périphérique.

Actuellement la Cité Internationale Universitaire de Paris développe une politique de préservation de l'écosystème du parc mais aussi de restauration des pavillons.

Localisation : 14<sup>e</sup> Arrondissement, Paris, FR

Aire générale du campus : 35 Hectares

Surface bâtie : 09 Hectares

Date : Ouverture en 1925

Discipline(s) enseignée(s) : Sports, Arts, Recherches Médicales

Nombre d'étudiants : 6000

Nombre de pavillons : 40

Nombre de nationalité présente : 52




Coordonnées : 48°49'10.9»N 2°20'17.2»E

Photo aérienne - éch. 1/20 000



Photos aériennes - éch. 1/20 000 - CIUP, Paris ; Île Mogador, Maroc ; Vatican ; Hippodrome Longchamps, Paris




--- Périmètre de la C.I.U.P. ■ Bâtiments de la C.I.U.P. □ Bâtiments hors C.I.U.P.  
Environ 57 % du terrain de la C.I.U.P. à été imperméabilisé dont 35 % bâtis.





▤ Périimètre de la C.I.U.P.    □ Bâtiments de la C.I.U.P.    ■ Strate arborée  
■ Espace herboré

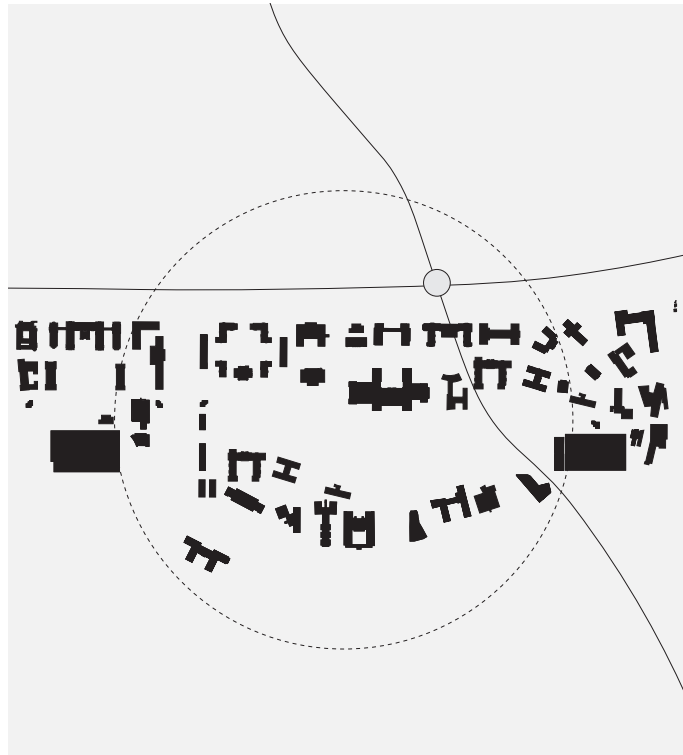
Les espaces extérieurs de la C.I.U.P. représentent 65 % de la surface totale dont 43 % dédiés aux espaces verts.



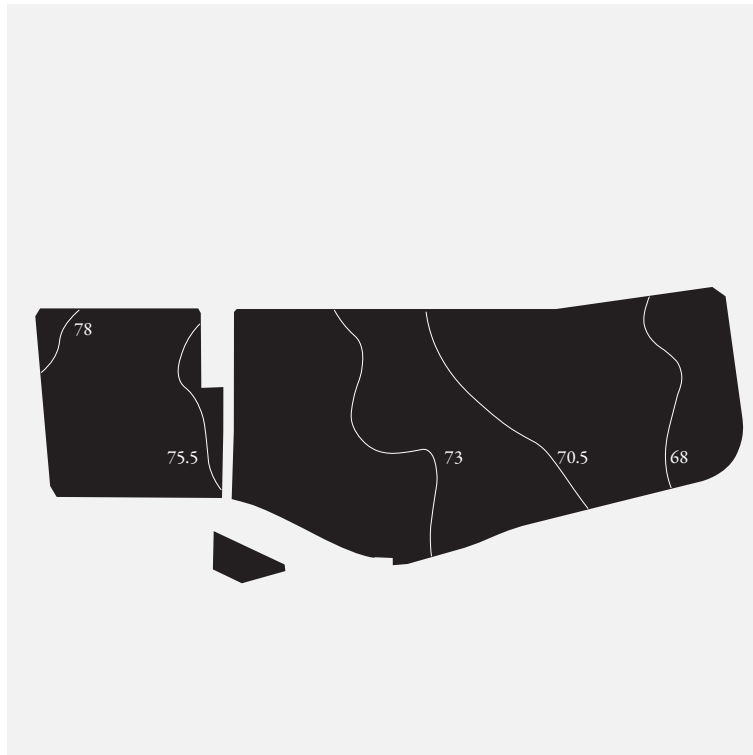
- Bâtiments de la C.I.U.P
- Espaces d'enseignement
- Espaces de logements
- Espaces de restauration
- Espaces sportifs
- Espaces culturels



- Bâtiments de la C.I.U.P
- Voies routières majeures
- Transports en communs
- Arrêts de transports en communs



Distance parcourue en 5mn à pieds ■ Bâtiments de la C.I.U.P — Axes importants




■ Périmètre de la C.I.U.P   □ Topographie de la C.I.U.P



- Surface de la C.I.U.P. perdue à l'arrivée du périphérique
- Surface donnée par la ville de Paris en compensation de la perte
- Surface bâtie de la C.I.U.P. ( bâtiments, équipements, voiries,... )




1



2




3



4



5

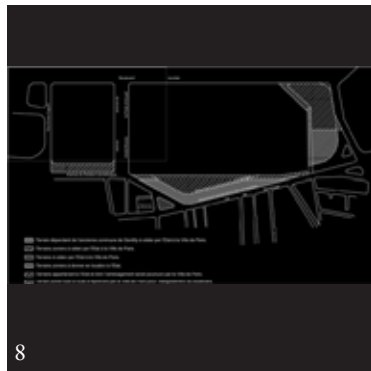


6

« C' est le désir d'autonomie qui anime les créateurs...ceux-ci, reproduisant le radicalisant le modèle d'Oxford, créant le campus, c'est-à-dire une communauté indépendante, hors de la métropole mais également hors de la petite cité qui l'accueille. Le campus a vocation à être entièrement autonome, doté de ses habitations pour enseignants et étudiants, de ses locaux d'enseignement, de culte, de loisirs, ... et plus tard de ses propres services publics et privés.»

Philippe Genestier

7



8



9

1- Orward, L'organisation de l'Université d'Oxford sur le modèle du campus américain. Typologie universitaire d'après grande guerre qui conçoit la mise en valeur de bâtiments autonomes; 2- Importance du placement des arbres comme repères visuels: causes de rassemblements des étudiants ; 3- Logo de l'Université ; 4- Diversification des architecture des pavillons conséquence de la multiplicité des programmes et des origines; 5- Oward & de Vaux, Central Park, Création d'un parc paysager au centre d'un tissu urbain dense. Réflexions sur les différents mode de transports qui y sont utilisés ; 6- Travaux de modénature des pavillons et développement d'une architecture béton et métal d'après-guerre (l'Hôpital de la CIUP) ; 7- Propos de Philippe Genestier sur le campus américain micr-organisme autonome; 8- Analyse de la nature public ou privé des terrains à la fin de l'expansion de la Cité Universitaire ; 9- Howard, La Cité-Jardin comme première inspiration de la CIUP. Construction à la fois d'une ceinture verte limite de l'ancienne ville sur l'enceinte de Thiers . Et à la fois d'une entitée bâtie régulée selon des règles d'urbanisme de la végétation et de l'archietcture .



1-Photographie de presse des fondateurs de la Cité Universitaire (1922); 2-La Maison Internationale, Symbole du patrimoine sauvegardée des anciens terrains militaires d'avant 1914.





1- La Fondation Avicenne située au sein du parc répond à la théorie du campus américain. L'architecture permet au bâtiment de prendre part à une composition d'«objets» placés aléatoirement au sein du végétal. L'architecture vient s'installer après la végétation ; 2- Le pavillon de Grande-Bretagne, est le symbole même de la Cité-Jardin qui prône une architecture très prononcée du pays d'origine. Mais également qui met en avant une végétation travaillée, régulée qui arrive après la construction et vient travailler la relation de celui-ci avec l'extérieur.





1-Photographie aérienne de la Cité Internationale Universitaire en 1935. À la veille de la guerre, les 12 premiers pavillons ont vus le jour. La cité Universitaire entretiens une relation plutôt libre avec le conetxt. Aucune infrastructure ne vient limiter visuellement l'espace. D'autant plus que Paris 14 et les villes alentours sont encore peu congestionnées et la végétation est en très présente. La CIUP est encore en pleine expansion.



1- Photographie du périphérique en chantier, venant s'installer sur l'ancien tracé de l'enceinte de Thiers, 1959. Conséquences sur la CIUP qui se retrouve laissée de deux hectares qui sont par la suite compensée par une donation de terrain se situant de l'autre côté du périphérique ; 2- La CIUP vue du périphérique, 2019. On peut y percevoir l'installation d'une passerelle qui tente de minimiser la « crevasse » du terrain.



Diversification des programmes et des services au sein de la CIUP ; 1- Salle de restauration, 1947 grâce à la standardisation du métal et des plateaux libres ; 2- Installation d'une piscine au sein de la maison Internationale en 2002. Ce nouveau programme permet de tenir la CIUP au rang de campus offrant la plus grande diversité de services au sein de Paris.





1-Photographie aérienne de la Cité Internationale Universitaire dans les années 1960. On peut y retrouver la très grande majorité des pavillons présents en 2020 ainsi que les grandes infrastructures de la ville de Paris qui ont séparés la CIUP en deux. À partir de 1960 ce n'est plus un travail d'expansion mais d'adaptation à congestion parisienne qui est mise en place.

1-Photographie de la CIUP en 1935.